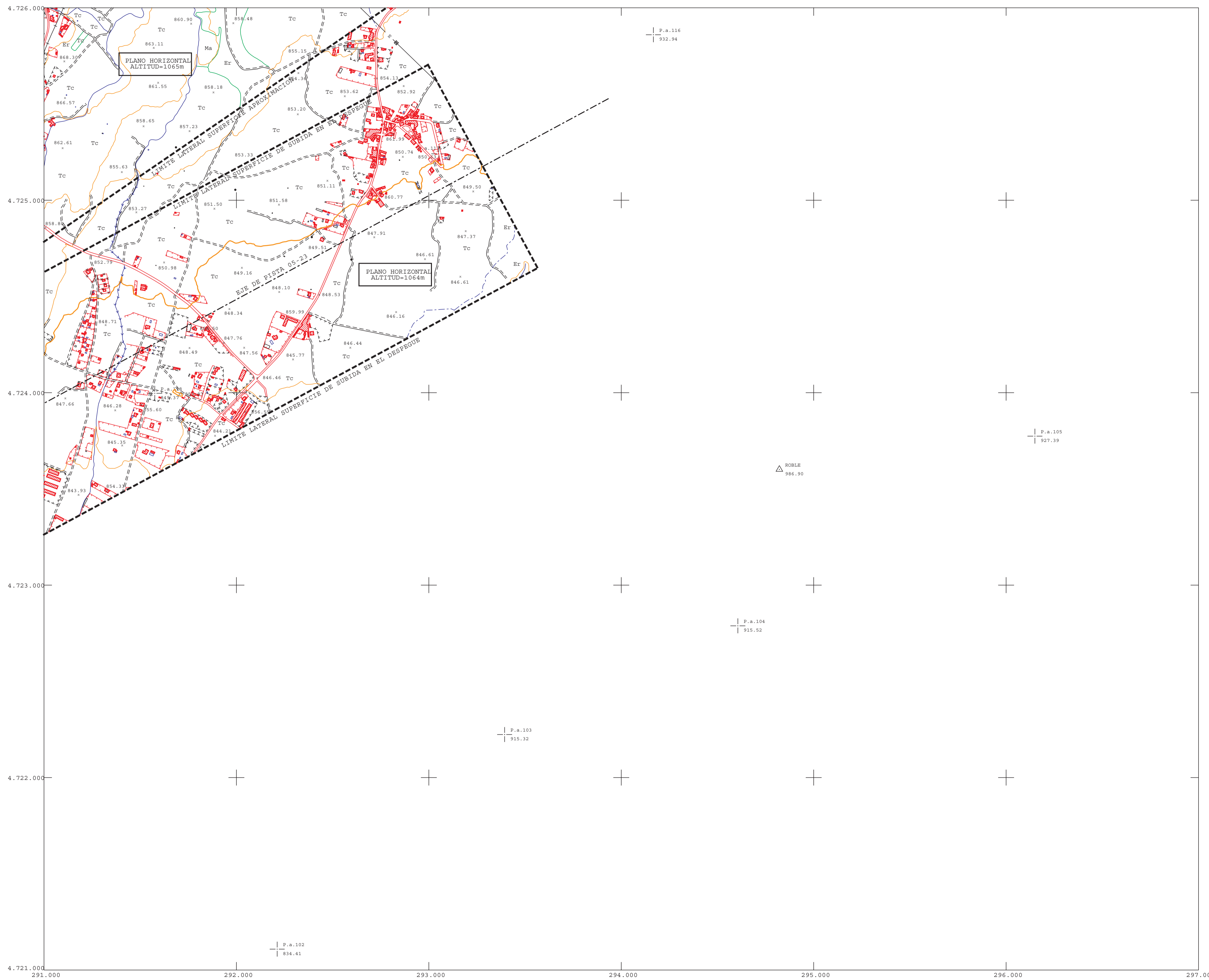




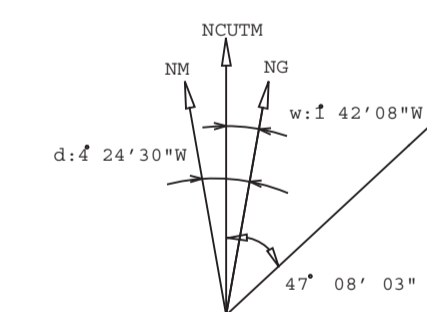
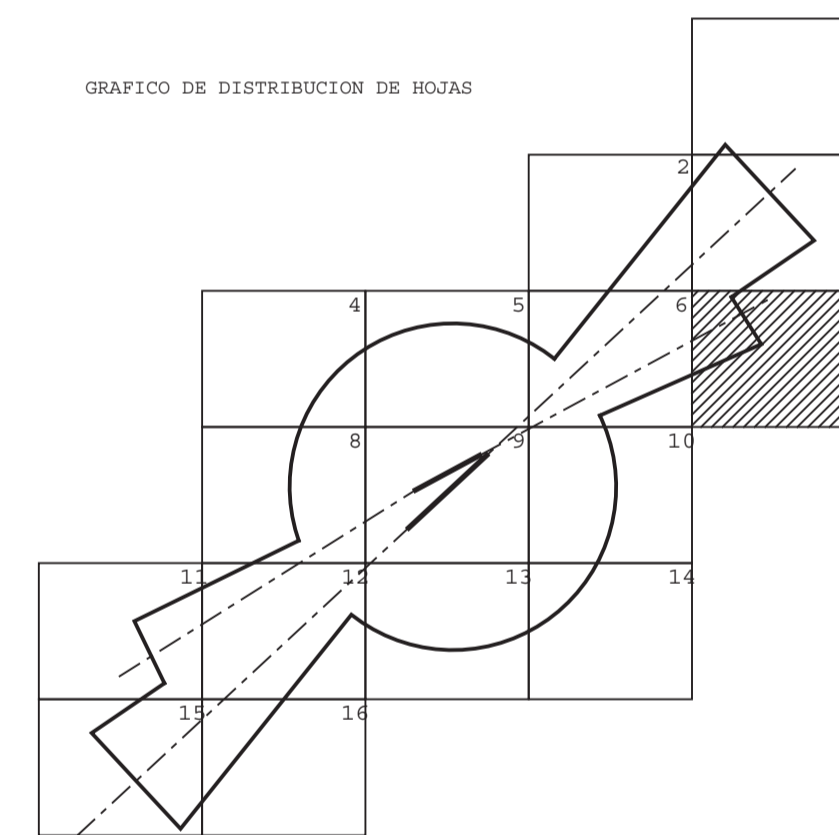
CENTRO CARTOGRAFICO Y FOTOGRAFICO DEL AIRE



SIGNOS CONVENCIONALES

- | | | | |
|--|----------------------------------|-------|--------------------------|
| | AUTOPISTA | | EDIFICIO |
| | CARRETERA | | EDIFICIO EN CONSTRUCCION |
| | CARRETERA EN CONSTRUCCION | | EDIFICIO EN RUINAS |
| | CAMINO CARRETERO | | MURO, MURALLA |
| | CAMINO DE HERRADURA | | TAPIA |
| | SENDA | | ALAMBRADA SOBRE MURO |
| | FERROCARRIL | | ALAMBRADA |
| | LIMITE DE CULTIVO | | MURETE DE PIEDRA |
| | JARDIN | | TUBERIA, OLEODUCTO |
| | MASA DE ARBOLES | | PISCINA, POZO |
| | CORTAFUEGOS | | CANAL |
| | 325 CURVA DE NIVEL DIRECTORA | | ACEQUIA |
| | CURVA DE NIVEL | | RIO |
| | 320 CURVA DIRECTORA DE DEPRESION | | ARROYO |
| | CURVA DE NIVEL DE DEPRESION | | VAGUADA |
| | PLATAFORMA | | LAGO, ESTANQUE |
| | PUENTE | | VERTICE |
| | QUITAMIEDOS | | PUNTO DE APOYO |
| | FAROLAS, POSTE | Rf Er | REP. FORESTAL, ERIAL |
| | ANTENA, TORRE METALICA | Ma Mb | MONTE ALTO, MONTE BAJO |
| | BALIZA | Tc | TERRENO DE CULTIVO |

GRAFICO DE DISTRIBUCION DE HOJAS



DATOS REFERIDOS AL CENTRO DE LA HOJA
Convergencia de cuadrícula (w): 42' 08\"/>

Nº	DESCRIPCION	FECHA	POR
REVISIONES			
MINISTERIO DE DEFENSA			
EJERCITO DEL AIRE			
CALCULADO	SERVIDUMBRES AERONAUTICAS BASE AEREA DE LEON		
DIBUJADO			
COMPROBADO			
EXAMINADO Y CONFORME			
FECHA VUELO:	16-08-95		
ESCALA	1:10.000	EQUIDISTANCIA	5 M.
ESPECIFICACIONES		SIGNATURA	NORMAS
PLANO AEROFOTOGRAFICO FORMADO Y REALIZADO POR LA SECCION DE FOTOGAMETRIA		HOJA N.º	7
		N.º DE HOJAS	16
CUATRO VIENTOS JUNIO 1997			